


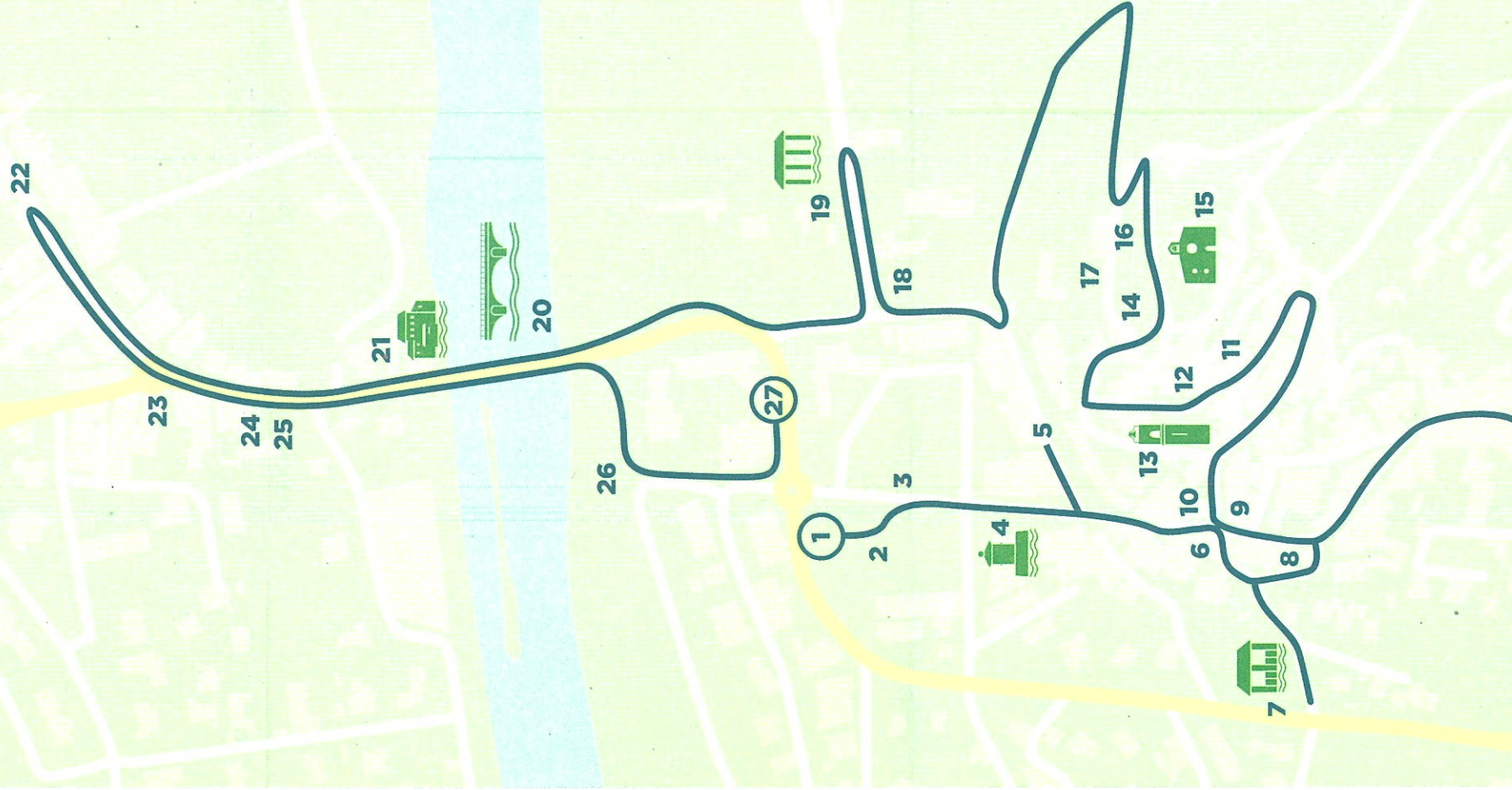


# Itinéraire

## TOURISTIQUE



- 1 Vinon vue générale
- 2 Le Cours
- 3 L'Hôtel du Verdon
- 4 Le «Cours» et l'ancienne fontaine
- 5 Avenue de la Libération
- 6 La Grande Rue
- 7 La source et le lavoir de la fontaine vieille
- 8 Rue Longue
- A Chapelle Saint-Nom-de-Jesus
- 9 La Grande Rue
- 10 La place de l'Horloge
- 11 La montée de l'Horloge
- 12 Rue de l'Horloge, vue du Campanile
- 13 La Tour de l'Horloge et le campanile
- 14 L'église, son clocher et sa cloche
- 15 La montée de l'église et l'église St Sauveur ou N.N. de l'Assomption
- 16 La citadelle et le château
- 17 La Chaussée du pont
- 18 Restaurant du Verdon en 1947
- 19 Lavoir de Trans, sous les eaux
- 20 Le Moulin de Saint-André
- 21 La machinerie de la minoterie Maillard
- 22 Le Hameau - route nationale
- 23 Route de Gréoux - route des Gorges
- 24 Hameau
- 25 Vue aérienne du croisement du Hameau
- 26 Le pont et la minoterie Maillard Le pont et sa reconstruction en 1945
- 27 L'école élémentaire

### Rue de l'horloge, vue du Campanile

1956 : hiver très rude qui  
fit geler tous les oliviers de  
la région.



### La Grand Rue, dans sa partie haute

La remise, à gauche, est  
actuellement remplacée  
par la place André Delorme,  
face à la poste.



### La Chapelle Saint-Nom-de-Jésus

La Chapelle Saint-Nom-de-  
Jésus est située au carrefour  
de la route de Ginasservis  
et du chemin du Saveou.  
Au début du XX<sup>ème</sup> siècle  
des appartements étaient accolés  
à cette chapelle.



# Itinéraire TOURISTIQUE



## Découvrez Vinon-sur-Verdon de la plus belle des manières qui soit.

La marche à pieds  
vous permettra de mieux  
apprécier et observer les  
merveilles de notre passé.

### Vinon-sur-Verdon Voyage dans le passé et le présent de notre village


Le sentier touristique que vous allez parcourir est né d'une  
idée et de réflexions héritées de travaux remarquables réalisés  
par Messieurs Joseph Piégay, Serge Allès et Alain Delorme,  
passionnés par l'histoire de Vinon-sur-Verdon.

Grâce à leurs écrits, monographies illustrées, collections de  
cartes postales et photographies anciennes, nous avons  
pu réaliser ce parcours, qui, nous l'espérons, vous fera aimer  
et apprécier notre village.

Sur certains sites caractéristiques, vous aurez tout loisir de  
comparer - grâce aux photographies assorties de commentaires -  
le même lieu, à plus de cent ans d'intervalle. Vous serez  
alors, peut-être, nostalgiques du temps passé et de la vie au  
début du XX<sup>ème</sup> siècle.


Ce parcours «initiatique» a pu être mené à bien avec le concours  
de l'AUPA (Agence de l'Urbanisme du Pays d'Aix), des services  
de la municipalité de Vinon-sur-Verdon, et grâce à l'engagement  
des bénévoles du comité municipal «Développement du cadre  
de vie et de l'animation locale».

Nous vous souhaitons de profiter de ce site, et de faire un  
agréable voyage dans notre village, d'hier à aujourd'hui.



### Le pont, et sa reconstruction en 1945

Ce sont les maquisards  
qui ont fait sauter l'arche  
centrale du pont, en 1944,  
pour faire cesser les attaques  
des Allemands. Le pont fut  
reconstruit en 1945.



DURANCE LUBERON VERDON  
Destination HAUTE-PROVENCE

aupa  
AGENCE D'URBANISME DU PAYS D'AIIX

Vinon sur Verdon